

ARRÊTÉ N° ARR_2024_1214_PV_RD25E1_RD25E3_LES_BOUCHOUX
Portant permission de voirie sur une Route Départementale

Service : PPR - ROUTES - SDEE - ARD SAINT-CLAUDE

LE PRÉSIDENT DU CONSEIL DÉPARTEMENTAL

- VU** La demande en date du 10 septembre 2024 par laquelle Monsieur Florent MONNIER représentant l'entreprise SNTP, domiciliée 2 rue des Narcisses, 01460 MONTREAL-LA-CLUSE, et la demande en date du 27 septembre 2024 par laquelle Monsieur Guillaume MICHAUD représentant l'entreprise SOMECE, domiciliée 979 chemin du Chatelard, 01310 SAINT-REMY, sollicitent l'autorisation d'exécuter des travaux de création d'un réseau séparatif et création d'une STEP par filtres plantés de roseaux à un étage pour le compte de la Mairie de LES BOUCHOUX, dans l'emprise des Routes Départementales n° 25^{E1} et 25^{E3}, route du Chalet, rue de la Millère et rue de Très la Ville, 39370 LES BOUCHOUX ;
- VU** Le code général des collectivités territoriales et notamment les articles L3221-4 et L3221-5 ;
- VU** Le code de la voirie routière et notamment les articles L113-2 à L113-7 ;
- VU** Le règlement de voirie départementale approuvé le 28 mai 2010 ;
- VU** L'arrêté en vigueur de délégation permanente de signature consentie à M. le Chef de l'Agence Routière Départementale de Saint-Claude ;
- VU** Le code général des propriétés des personnes publiques et notamment les articles L2121-1 à L2122-5 ;
- VU** L'état des lieux et la réunion préparatoire en date du 27 septembre 2024 ;

ARRÊTÉ

ARTICLE 1 AUTORISATIONS PRÉALABLES

Les bénéficiaires sont expressément avertis que le présent arrêté ne vaut pas autorisation qui relève de réglementations et codes autres que celui du code de la voirie routière.
Si tel est le cas pour l'aménagement envisagé, alors ils leur revient d'obtenir les accords auprès des autorités compétentes.

ARTICLE 2 AUTORISATION

Les bénéficiaires désignés dans les demandes susvisées sont autorisés à occuper le domaine public, RD 25^{E1} du PR 4+0360 au PR 5+0115 et RD 25^{E3} du PR 3+0225 au PR 3+0645 – commune de LES BOUCHOUX, pour exécuter les travaux énoncés dans leurs demandes et pour y maintenir les

ouvrages réalisés, à charge pour lui de se conformer aux dispositions du présent arrêté.

ARTICLE 3 PRESCRIPTIONS TECHNIQUES

Les dispositions de l'article 39 du règlement de voirie susvisé sont applicables sous réserves des prescriptions particulières fixées par le présent arrêté.

Implantation et ouverture du chantier

Les bénéficiaires préviendront le service gestionnaire de la voirie (Agence Routière Départementale de Saint-Claude) de la date du commencement des travaux. Les ouvrages à réaliser seront implantés en leur présence.

Les tranchées longitudinales et transversales seront implantées sous chaussée.

Mode opératoire

- TRANCHÉE SOUS CHAUSSÉE

Tranchée ouverte sous chaussée souple – réseau secondaire :

- Sciage soigné de la chaussée à la scie diamantée, ouverture de la fouille.
- Extraction, évacuation des matériaux en décharge.
- Pose du réseau, enrobage de celui-ci en sable, sur une épaisseur de 20 cm.
- Installation d'un grillage avertisseur, à 30 cm au-dessus de la génératrice supérieure.
- Remblaiement successif en G.N.T 0/80 sur une épaisseur de 41 cm, G.N.T 0/31.5 sur une épaisseur de 20 cm.
- Compactage par couches de 20 à 30 cm.

Réfection provisoire : dès la fin des travaux, à l'enrobé à froid ou à l'émulsion de bitume bicouche, gravillons 6/10 et 4/6.

Réfection définitive : **environ 1 à 2 mois après la réfection provisoire ou après la période hivernale** comprenant :

- Redécoupage de la chaussée, 0.10 m de part et d'autre des deux lèvres de la tranchée.
- Décaissement sur 19 cm.
- G.B 2 sur 13 cm (passage en 2 couches).
- B.B.S.G 0/10 non calcaire sur 6 cm.
- Fermeture des joints à l'émulsion de bitume.

- CONTRÔLES DE COMPACITÉ

Les objectifs de densification et la fréquence des contrôles sont fixés par l'annexe 7 du règlement de voirie susvisé.

Dépôt de matériaux et de matériel

Les matériaux et matériels nécessaires aux travaux autorisés pourront être mis en dépôt sur l'accotement des RD concernées avec l'accord du service gestionnaire.

Remise en état

A la fin du chantier, les lieux seront remis en état et tous les déchets (y compris les déblais excédentaires) produits par les travaux seront évacués vers une filière de traitement appropriée.

ARTICLE 4 SÉCURITÉ ET SIGNALISATION DU CHANTIER

L'entreprise chargée des travaux devra signaler le chantier conformément à la réglementation et aux recommandations en vigueur, et notamment le guide « Manuel de chef de chantier – signalisation temporaire ».

Si l'exécution des travaux nécessite un arrêté réglementant la circulation, il devra l'obtenir avant leur début auprès de l'autorité de police compétente.

ARTICLE 5 PRÉVENTION DES RISQUES LIES A L'AMIANTE ET AUX HAP

En cas de démolition partielle ou totale de la chaussée, le bénéficiaire est tenu d'**effectuer au préalable** et à ses frais un diagnostic sur la présence éventuelle d'amiante ou de HAP. Si celle-ci est avérée, les mesures préventives et le traitement des matériaux produits par le chantier seront pris en charge par le bénéficiaire.

ARTICLE 6 DURÉE DES TRAVAUX ET RÉCOLEMENT

La durée des travaux autorisés par le présent arrêté ne devra pas excéder le début de la période hivernale à savoir du 15 novembre 2024 au 15 mars 2025. Le bénéficiaire devra prévenir au moins huit jours à l'avance le service gestionnaire de la date prévue pour la fin des travaux afin qu'il puisse contrôler leur conformité au projet autorisé.

ARTICLE 7 RESPONSABILITÉ DU BÉNÉFICIAIRE – GARANTIE

La présente autorisation est délivrée à titre personnel et elle ne peut être cédée sans l'accord du Département. Son bénéficiaire est responsable vis-à-vis de ce dernier et vis à vis des tiers des dommages de toute nature qui pourraient résulter des travaux ou de l'exploitation de ses ouvrages.

Pendant la durée de l'autorisation d'occupation du domaine, son bénéficiaire devra assurer l'entretien des ouvrages dont il est propriétaire à charge pour lui de solliciter l'autorisation de réaliser les travaux correspondants. En ce qui concerne le remblaiement des tranchées et la réfection de la chaussée et des dépendances domaniales, le délai de garantie est fixé à un an à compter du récolement des travaux.

Dans le cas où les prescriptions de l'autorisation ne seraient pas respectées, le service gestionnaire adressera une mise en demeure au bénéficiaire pour y remédier dans un délai déterminé. Si celle-ci est restée sans effet au terme du délai, le service gestionnaire pourra exécuter d'office et aux frais du bénéficiaire, les travaux nécessaires.

Les droits des tiers sont et demeurent expressément réservés.

ARTICLE 8 REDEVANCE

Le bénéficiaire du présent arrêté de voirie est soumis à une redevance annuelle en ce qui concerne l'occupation du domaine public. Son montant est calculé selon le barème en vigueur.

Elles devront figurer dans la déclaration annuelle d'occupation du domaine public routier faisant état du patrimoine de l'occupant au 31 décembre et qui sera transmise au Département du Jura au plus tard le 1^{er} juin.

ARTICLE 9 VALIDITÉ DE L'AUTORISATION

La présente autorisation est délivrée à titre précaire et révocable, et elle ne confère aucun droit réel à son bénéficiaire. Elle peut être retirée à tout moment, sans indemnités, pour des motifs liés à l'intérêt du domaine public.

Elle est consentie pour une durée de quinze ans à compter de sa notification, en ce qui concerne l'occupation du domaine public.

En cas de révocation de l'autorisation ou au terme de sa validité en cas de non renouvellement, le bénéficiaire sera tenu si les circonstances l'exigent, de remettre les lieux dans leur état primitif dans le délai d'un mois à compter de la révocation ou du terme de l'autorisation. Passé ce délai, en cas d'inexécution, procès-verbal sera dressé à son encontre, et la remise en état des lieux sera exécutée d'office aux frais du bénéficiaire de la présente autorisation.

Le Département se réserve également le droit de faire déplacer les ouvrages implantés sur le domaine public aux frais de leur bénéficiaire, dès lors que ce déplacement est justifié par des travaux d'aménagement du domaine.

ARTICLE 10 Mme la Directrice Générale des Services du Département est chargée de l'exécution du présent arrêté, qui sera transmis en Préfecture et publié sur le site internet du Département <https://www.jura.fr>.

ARTICLE 11 RECOURS

Le bénéficiaire est informé qu'il dispose d'un droit d'accès et de rectification des informations le concernant qu'il peut exercer auprès de l'Agence routière départementale de Saint-Claude, à l'adresse suivante : ZI du Plan d'Acier – 1 rue des Frères Lumière – 39200 SAINT-CLAUDE.

Le présent arrêté peut faire l'objet d'un recours contentieux devant le tribunal administratif de Besançon, dans un délai de deux mois à compter de sa notification.

Diffusion :

Les bénéficiaires pour attribution
Son représentant pour information
La commune de LES BOUCHOUX
pour information
L'ARD SAINT-CLAUDE pour classement

Signature de l'arrêté

Envoyé en préfecture le 08/10/2024

Reçu en préfecture le 08/10/2024

Publié le 08-10-2024

ID : 039-223900010-20241008-ARR_2024_1214-AR

Liberté • Égalité • Fraternité
RÉPUBLIQUE FRANÇAISE
Ministère chargé
des transports**Demande de permission ou d'autorisation de voirie
de stationnement, ou d'autorisation d'entreprendre des travaux**Code de la voirie routière L113-2 ; L115-1 à L116-8 ; L123-8 ; L131-1 à L131-7 ; L141-10 et L141-11
Code général des collectivités territoriales L2213-6 ; L2215-4 et L2215-5

Gestionnaires des réseaux routiers



N° 14023*01

Le demandeurParticulier ☐service public ☐maître d'œuvre ou conducteur d'opération ☐entreprise ☒

Nom : Prénom :

Dénomination : SNTF Représenté par :Adresse Numéro : 2 Extension : Nom de la voie : Rue des NouraguesCode postal 01460 Localité : Montreal la Clou Pays :

Téléphone Indiquez l'indicatif pour le pays étranger :

Courriel : contact @ sntf.fr

5. Le bénéficiaire est différent du demandeur

Nom : Prénom :

Adresse Numéro : Extension : Nom de la voie :

Code postal Localité : Pays :

Téléphone Indiquez l'indicatif pour le pays étranger :

Courriel :@.....

Localisation du site concerné par la demandeVoie concernée : Autoroute n° Route nationale n° Route départementale n° d256 Voie communale n°Hors agglomération ☒ En agglomération ☒Point de Repère (PR) routier d'origine d'application : + ☐ Point de Repère (PR) routier de fin d'application : + ☐Adresse Numéro : Extension : Nom de la voie : Rue de la PillerieCode postal 39370 Localité : La Bouchaux

Document d'urbanisme antérieur (déclaration de travaux ou permis de construire) :

Référence cadastrale : Section(s) : Parcelle(s) : Lieu-dit :

Nature et date des travauxPose de compteur / branchement aux réseaux ☐ ⁽¹⁾

	Pose de clôtures	Pose de portail (portillon)	Plantations
À l'alignement	oui <input type="checkbox"/> non <input type="checkbox"/>	oui <input type="checkbox"/> non <input type="checkbox"/>	oui <input type="checkbox"/> non <input type="checkbox"/>
En retrait de l'alignement mètres mètres mètres

Dépôt ou Stationnement ☐ ⁽²⁾ Saillie ou Surplomb ☐ ⁽²⁾ Aménagement d'accès ☐ ⁽²⁾ Ouvrages divers ☐ ⁽¹⁾Station service ☐ Renouvellement ☐ Création ☐Autres ☒ Création d'un VaseDate prévue de début d'application 04-10-2024 Durée d'application (en jours calendaires) : 120

Nota : Pour connaître la délimitation du domaine public routier au droit d'une propriété riveraine, il faut déposer, auprès du gestionnaire de la route concernée et selon les modalités qu'il aura fixées, en complément, une demande d'alignement individuel.

⁽¹⁾ Compléter le cadre ouvrages divers ⁽²⁾ compléter le cadre correspondant

Dépôt ou stationnement ⁽²⁾

ID : 039-223900010-20241008-ARR_2024_1214-AR

Demande initiale ☐ Prolongation ☐ référence du permis de stationnement :

Nature du dépôt : Matériaux ☐ Benne ☐ Grue ☐ Etalage ☐

ou : Echafaudage ☐ Mobilier urbain ☐ Terrasses de café ☐ Vente le long de la voie ou sur aire de service ☐

stationnement : Autres (à préciser) ☐ :

Saillie ou surplomb ⁽²⁾

Longueur : de la voie : mètres de la saillie mètres

des trottoirs mètres Hauteur sous saillie mètres

Aménagement d'accès ⁽²⁾

Avec franchissement de fosse ☐ : Diamètre du tuyau millimètre Longueur mètres

Distance par rapport à l'axe de la chaussée mètres Nature du tuyau :

Sans franchissement de fosse ☐ Largeur de l'aménagement : mètres

Ouvrages divers ⁽²⁾

Travaux sur ouvrages existants ☐ Installation nouvelle ☐

Réseaux aériens ou souterrains ou branchement :

Eau potable ☐ Eaux pluviales ☐ GDF ☐ Opérateurs réseaux ☐

Eaux usées ☐ EDF ☐ Autres (à préciser) ☐ :

Sous Voie

Sous accotement ou trottoir

Tranchée longitudinale mètres mètres

Tranchée transversale mètres mètres

Fonçage mètres mètres

Aménagement de surfaces ou équipements :

Stationnement ☐ Arrêt bus ☐ Passage supérieur ou inférieur ☐ Équipements de la route ☐

Autres (à préciser) ☐ :

Pièces jointes à la demande

Afin de permettre et de faciliter la compréhension et l'instruction du dossier, la demande d'autorisation est accompagnée des pièces suivantes détaillées par nature de travaux.

1 - Pour toute demande

Plan de situation 1/10 000 ou 1/20 000^{ème} ☐ Plan de localisation précis 1/1 000 ou 1/2 000^{ème} ☐ (3) Photos ☐

2 - Pièces complémentaires par nature de demande

2a - Clôtures/portails/Plantations/Dépôt ou stationnement/surplomb

Coupes longitudinales et transversales indiquant l'emprise occupée du domaine public 1/50^{ème} ☐

2b - Aménagement d'accès/ouvrages divers portant atteinte au patrimoine

Plan des ouvrages projetés 1/200 ou 1/500^{ème} ☐ Cahiers des coupes techniques de tranchées 1/50^{ème} ☐

Plan de détails de franchissement des points singuliers 1/50^{ème} ☐

2c - Station service : Plan d'implantation des pistes avec signalisation de police

1/200 ou 1/500^{ème} ☐

J'atteste de l'exactitude des informations fournies ☐

Fait à : ... Le : 10 09 2024

Nom : Nonnie Prénom : Florent Qualité :



Envoyé en préfecture le 08/10/2024
Reçu en préfecture le 08/10/2024
Publié le 08-10-2024
ID : 039-223900010-20241008-ARR_2024_1214-AR

Service de
Sécheresse
Légende

- LEGENDE PROJET**
- Réseau EAP
 - Réseau Electrique
 - Réseau Télécom
 - Réseau Gaz
 - Réseau de chauffage
 - Voie Lourde - RD
 - Voie Lourde - Enrobés rouges
 - Trottoir Enrobé Noir
 - Résine gravillonnée
 - Espaces Verts
 - Solée stabilisée / Accotement et entrée en GNT
 - Mur soutènement en gabions
 - Mur soutènement / enrochement
 - Dalle type evergreen

Maître d'ouvrage
Mairie des Bouchoux
4, Sur la place
39370 LES BOUCHOUX
Tél : 03 84 42 71 75
Courriel : mairie@lesbouchoux.fr
Site web : http://www.lesbouchoux.fr

COMMUNE DES BOUCHOUX

Secteur Très La Ville

Création du système d'assainissement

PLAN PROJET

SYNDICAT MIXTE
JURA, DOUBOIS, TERRITOIRE DE
L'EST ET DU SUD-EST DU JURA
1 Rue Maurice Chevalier
39000 LONS LE SAUNIER
Tél : 03 84 47 04 12 - Fax 03 84 24 81 54

Modifications	
Date	Auteur
05/06/2023	ABCD
05/06/2023	P.A.

Affaires 220107
Pièces AVP
Index 1.1

Le cadastre est donné à titre indicatif. Les limites n'ont pas fait l'objet d'une délimitation contradictoire.

- LEGENDE EXISTANT**
- Chambre France Télécom
 - Tampon
 - Regard divers
 - Grille
 - Avallot
 - Bouche à Clé
 - Poteau Incendie
 - Borne OGE
 - Coffret de branchement
 - Panneaux signalisation
 - Poteaux EDF BT, EDF MT
 - Candélabre, Poteau PTT
 - Réseau Electrique
 - Réseau Télécom
 - Réseau Gaz
 - Réseau de chauffage
 - Bord Chaussée
 - Bordure Trottoir
 - Caniveau
 - Clôture
 - Clôture barbelé
 - Mur
 - Murger
 - Bâtiment léger
 - Talus
 - Enrochement
 - Halle
 - Réseau Eau Puviales
 - Réseau Eau Usées
 - Réseau Unitaire
 - Réseau Eau Potable

LEGENDE PROJET

- Bordure T2 haute (vu 14 cm)
- Bordure T2 basse (vu 2 cm)
- Carniveau CC1
- Carniveau CC2
- Bordure F (vu 8 cm)
- Bordure P (vu 20 cm)
- Bordure Bus (vu 20 cm)
- Bordure R5
- Déclassement



BR 2024 1214-AF

LEGENDE PROJE

- Bordure T2 haute (vu 14 cm)
- Bordure T2 basse (vu 2 cm)
- Caniveau CC1
- Caniveau CC2
- Bordure T1 (vu 6 cm)
- Bordure P
- Bordure Bus (vu 20 cm)
- Bordure S

Plaqueau Exon-Plaqueau

2024 - 1214-A5



Le cadastre est donné à titre indicatif. Les limites n'ont pas fait l'objet d'une délimitation contradictoire.

ID : 039-223900010-20241008-ARR 2024 1214-AR



- 4
- Bortume T2 haute (vs 14 cm)
Bortume T2 basse (vs 2 cm)
Caniveau CC2
Caniveau CC2
Bortume T2 haute (vs 14 cm)
Bortume T2 basse (vs 2 cm)
Bortume IS
- R 2024 1214-AR
- Réseau EAP
Réseau Electrique
Réseau Télécom
Réseau Gaz
Réseau de chaleur
Vorie Lourde - RD
Vorie Lourde - Emblés rouges
Tracteur Emblé Noir
Réseine gravillon
Réseine Viers
Espaces Viers
Sable stabilisés / Accotement et entrée en GNT
Moi soulèvement en gations
Moi soulèvement / enrochement
Dalle beton envergure



Mairie des Bouchoux
4, Sur la place
39370 LES BOUCHOUX
Tél : 03 84 42 71 75
urriel : mairie@lesbouchoux.fr
web : <http://www.lesbouchoux.fr>

Secteur Village

Création du système d'assainissement

PLAN PROJET



Affaires	222012T
Pieces	AVP
Index	1.1

Modifications
































Date	Auteur	Nature
17/04/2022	A.B.C.D.	Réception levi topographique
17/04/2022	P.A.	Création plan d'ensemble et dessin projet

Dessiné par : Pierre Athanase

Echelle : 1/500	Date :
Planche : 1/2	18 avril 2023

Le cadastre est donné à titre indicatif. Les limites n'ont pas fait l'objet d'une délimitation contradictoire.

LEGENDE EXISTANT

- | | | | |
|---|------------------------|---|-----------------------|
|  | Chambre France Télécom |  | Bord Chaussée |
|  | Tampon |  | Bordure Trottoir |
|  | Regard divers |  | Caniveau |
|  | Grille |  | Côture |
|  | Avoûte |  | Côture barbelé |
|  | Bouche à Ciel |  | Mur |
|  | Poteau Incendie |  | Murger |
|  | Borne OGE |  | Batiment léger |
|  | Coffret de branchement |  | Talus |
|  | Plaques signalisation |  | Enrochement |
|  | Poteaux EDF BT, EDF MT |  | Haie |
|  | Candélabre, Poteau PTT | | |
|  | Réseau Électrique |  | Réseau Eaux Pluviales |
|  | Réseau Télécom |  | Réseau Eaux Usées |
|  | Réseau Gaz |  | Réseau Unitaire |
|  | Réseau de chaleur |  | Réseau Eau Potable |



Envoyé en préfecture le 08/10/2024
Reçu en préfecture le 08/10/2024
Publié le 08-10-2024
ID : 039-223900010-20241008-ARR_2024_1214-AR

- LEGENDE PROJET
- Bordure T2 haute (ou 14 cm)
 - Bordure T2 basse (ou 2 cm)
 - Caniveau GC1
 - Caniveau GC2
 - Bordure T3 (ou 30 cm)
 - Bordure T5
 - Réseau EAP
 - Réseau Electrique
 - Réseau Télécom
 - Réseau Gaz
 - Réseau de chaleur
 - Voie Lourde - RD
 - Voie Lourde - Enrobés rouges
 - Trottoir Enrobé Noir
 - Résine gravillonnée
 - Espaces Viers
 - Sables stabilisés / Accotement et entrée en GNT
 - Mur soutènement en gabions
 - Mur soutènement / enrochement
 - Dalle type evergreen

Maitre d'ouvrage

Mairie des Bouchoux
4, Sur la place
39370 LES BOUCHOUX
Tel : 03 84 42 71 75
Courriel : mairie@lesbouchoux.fr
Site web : http://www.lesbouchoux.fr

COMMUNE DES BOUCHOUX

Secteur Village

Création du système d'assainissement

PLAN PROJET

SYDEC du Jura
SYNDICAT MIXTE
d'INTERCOMMUNALITE
ET DE COOPERATION
1 Rue Maurice Chevalier
39000 LONS LE SAUNIER
Tel : 03 84 47 04 12 - Fax 03 84 24 81 54

Affaires	22015T
Places	AVP
Index	1.1

Modifications

Date	Auteur	Nature
05/03/2023	ABG	Acceptation lors d'approbation
05/03/2023	P.A.	Création plan d'ensemble et dessin projet

Destiné par : Pierre Albanese

Chaque document est la propriété de SYDEC et ne peut être reproduit ou communiqué sans autorisation écrite.

Echelle : 1/500
Planche : 2/2

Date : 18 avril 2023

Le cadastre est donné à titre indicatif. Les limites n'ont pas fait l'objet d'une délimitation contradictoire.

- LEGENDE EXISTANT
- Chambre France Télécom
 - Tampon
 - Regard divers
 - Grille
 - Avaloir
 - Bouche à Clé
 - Poteau Incendie
 - Borne OGE
 - Coffret de branchement
 - Panneaux signalisation
 - Poteaux EDF BT, EDF MT
 - Candélabre, Poteau PTT
 - Réseau Electrique
 - Réseau Télécom
 - Réseau Gaz
 - Réseau de chaleur
 - Bord Chaussée
 - Bordure Trottoir
 - Caniveau
 - Clôture
 - Clôture barbelée
 - Mur
 - Murger
 - Batiment léger
 - Talus
 - Enrochement
 - Halle
 - Réseau Eau Pivantes
 - Réseau Eau Usées
 - Réseau Unitaire
 - Réseau Eau Potable

COVADIS

Profil dessiné par Covadis
Profil entre les nœuds EU 2 - R1-EU 2 - R26

Echelle en X : 1/500
Echelle en Y : 1/100



Envoyé en préfecture le 08/10/2024
Reçu en préfecture le 08/10/2024
Publié le 08-10-2024
ID : 039-223900010-20241008-ARR_2024_1214-AR

- LEGENDE PROJET
- Réseau EAP
 - Réseau Electrique
 - Réseau Télécom
 - Réseau Gaz
 - Réseau de chaleur
 - Voie Lourde - RD
 - Voie Lourde - Enrobés rouges
 - Trottoir Enrobé Noir
 - Résine gravillonnée
 - Espaces Verts
 - Sable stabilisés / Accotement et entrée en GNT
 - Mur soutènement en gabions
 - Mur soutènement / enrochement
 - Dalle type evergreen

COVADIS

Profil dessiné par Covadis
Profil entre les nœuds EU 3 - R1-EU 3 - R7


Echelle en X : 1/500
Echelle en Y : 1/100



COVADIS

Profil dessiné par Covadis
Profil entre les nœuds EU 5 - R1-EU 5 - R4

Echelle en X : 1/500
Echelle en Y : 1/100



COVADIS

Profil dessiné par Covadis
Profil entre les nœuds EU 2 - R17-EU 2 - R30

Echelle en X : 1/500
Echelle en Y : 1/100



Maître d'ouvrage

Mairie des Bouchoux
4, Sur la place
39370 LES BOUCHOUX
Tél : 03 84 42 71 75
Courriel : mairie@lesbouchoux.fr
Site web : http://www.lesbouchoux.fr

COMMUNE DES BOUCHOUX

Secteur Village

Création du système d'assainissement

Profil en long



SYNDICAT MIXTE
des Français d'Entreprises
et de Commerçants du Jura
1 Rue Maurice Chevalier
39000 LONS LE SAUNIER
Tél : 03 84 47 04 12 - Fax 03 84 24 81 54

Affaires : 220107
Pices : AVP
Index : 1.1

Modifications

Date	Auteur	Nature
05/08/23	ABG	Acceptation lors de la signature
05/08/23	P.A.	Création plan d'assainissement et de la zone

Dessiné par : Pierre Albanese
Echelle : 1/500
Date : 18 avril 2023
Planche : 1/1

Le cadastre est donné à titre indicatif. Les limites n'ont pas fait l'objet d'une délimitation contradictoire.

LEGENDE EXISTANT

- Chambre France Télécom
- Tampon
- Regard divers
- Grille
- Avallot
- Bouche à Clé
- Poteau Incendie
- Borne OGE
- Coffret de branchement
- Panneaux signalisation
- Poteaux EDF BT, EDF MT
- Candélabre, Poteau PTT
- Réseau Electrique
- Réseau Télécom
- Réseau Gaz
- Réseau de chaleur
- Bord Chaussée
- Bordure Trottoir
- Caniveau
- Clôture
- Clôture barbelé
- Mur
- Murger
- Bâtiment léger
- Talus
- Enrochement
- Halle
- Réseau Eaux Pluviales
- Réseau Eaux Usées
- Réseau Unitaire
- Réseau Eau Potable

Envoyé en préfecture le 08/10/2024

Reçu en préfecture le 08/10/2024

Publié le 08-10-2024

ID : 039-223900010-20241008-ARR_2024_1214-AR

Ministère chargé
des transports**Demande de permission ou d'autorisation de voirie
de stationnement, ou d'autorisation d'entreprendre des travaux**

Code de la voirie routière L113-2 ; L115-1 à L116-8 ; L123-8 ; L131-1 à L131-7 ; L141-10 et L141-11

Code général des collectivités territoriales L2213-6 ; L2215-4 et L2215-5

Gestionnaires des réseaux routiers

cerja
N° 14023*01**Le demandeur**Particulier ☐service public ☐maître d'oeuvre ou conducteur d'opération ☐entreprise ☒

Nom : Prénom :

Dénomination : **SOMEC**Représenté par : **MICHAUD Guillaume**Adresse Numéro : **979** Extension : Nom de la voie : **Chemin du Chatelard**Code postal **01310** Localité : **ST REMY** Pays : **FRANCE**Téléphone **0474242517** Indiquez l'indicatif pour le pays étranger : **+33**Courriel : **guillaume.michaud1@somectp.fr**

Si le bénéficiaire est différent du demandeur

Nom : Prénom :

Adresse Numéro : Extension : Nom de la voie :

Code postal Localité : Pays :

Téléphone Indiquez l'indicatif pour le pays étranger :

Courriel :@.....

Localisation du site concerné par la demandeVoie concernée : Autoroute n° Route nationale n° Route départementale n° **D5E1** Voie communale n°Hors agglomération ☐ En agglomération ☒Point de Repère (PR) routier d'origine d'application : + ☐ Point de Repère (PR) routier de fin d'application : + ☐

Adresse Numéro : Extension : Nom de la voie :

Code postal **39370** Localité : **Les Bouchoux**

Document d'urbanisme antérieur (déclaration de travaux ou permis de construire) :

Référence cadastrale : Section(s) : Parcelle(s) : Lieu-dit :

Nature et date des travauxPose de compteur / branchement aux réseaux ☐ ⁽¹⁾

	Pose de clôtures	Pose de portail (portillon)	Plantations
À l'alignement	oui <input type="checkbox"/> non <input type="checkbox"/>	oui <input type="checkbox"/> non <input type="checkbox"/>	oui <input type="checkbox"/> non <input type="checkbox"/>
En retrait de l'alignement mètres mètres mètres

Dépôt ou Stationnement ☐ ⁽²⁾ Saillie ou Surplomb ☐ ⁽²⁾ Aménagement d'accès ☐ ⁽²⁾ Ouvrages divers ☐ ⁽¹⁾Station service ☐ Renouvellement ☐ Création ☐Autres ☒ **Pose d'un réseau E.V. fonte**Date prévue de début d'application **14/10/2024** Durée d'application (en jours calendaires) : **30****Nota :** Pour connaître la délimitation du domaine public routier au droit d'une propriété riveraine, il faut déposer, auprès du gestionnaire de la route concernée et selon les modalités qu'il aura fixées, en complément, une demande d'alignement individuel.⁽¹⁾ Compléter le cadre ouvrages divers ⁽²⁾ compléter le cadre correspondant

Dépôt ou stationnement ⁽²⁾

Demande initiale ☒ Prolongation ☐ référence du permis de stationnement :

Nature du dépôt ou stationnement { Matériaux ☒ Benne ☐ Grue ☐ Etalage ☐
Echafaudage ☐ Mobilier urbain ☐ Terrasses de café ☐ Vente le long de la voie ou sur aire de service ☐
Autres (à préciser) ☐ : Engain de chantier, fourgon

Saillie ou surplomb ⁽²⁾

Largeur : de la voie mètres de la saillie mètres
des trottoirs mètres Hauteur sous saillie mètres

Aménagement d'accès ⁽²⁾

Avec franchissement de fossé ☐ : Diamètre du tuyau millimètre Longueur mètres
Distance par rapport à l'axe de la chaussée mètres Nature du tuyau :
Sans franchissement de fossé ☐ Largeur de l'aménagement mètres

Ouvrages divers ⁽¹⁾

Travaux sur ouvrages existants ☐ Installation nouvelle ☐

Réseaux aériens ou souterrains ou branchement :
Eau potable ☐ Eaux pluviales ☐ GDF ☐ Opérateurs réseaux ☐
Eaux usées ☐ EDF ☐ Autres (à préciser) ☐ :

Sous voirie
Tranchée longitudinale 100 mètres mètres
Tranchée transversale 30 mètres mètres
Fonçage mètres mètres

Sous accotement ou trottoirs
 mètres mètres mètres

Aménagement de surface ou équipements :
Stationnement ☐ Arrêt bus ☐ Passage supérieur ou inférieur ☐ Équipements de la route ☐
Autres (à préciser) ☐ :

Pièces jointes à la demande

Afin de permettre et de faciliter la compréhension et l'instruction du dossier, la demande d'autorisation est accompagnée des pièces suivantes détaillées par nature de travaux.

1 - Pour toute demande

Plan de situation 1/10 000 ou 1/20 000^{ème} ☐ Plan de localisation précis 1/1 000 ou 1/2 000^{ème} ☐ ⁽³⁾ Photos ☐

2 - Pièces complémentaires par nature de demande

2a - Clôtures/portails/Plantations/Dépôt ou stationnement/surplomb

Coupes longitudinales et transversales indiquant l'emprise occupée du domaine public 1/50^{ème} ☐

2b - Aménagement d'accès/ouvrages divers portant atteinte au patrimoine

Plan des ouvrages projetés 1/200 ou 1/500^{ème} ☐ Cahiers des coupes techniques de tranchées 1/50^{ème} ☐

Plan de détails de franchissement des points singuliers 1/50^{ème} ☐

2c - Station service : Plan d'implantation des pistes avec signalisation de police 1/200 ou 1/500^{ème} ☐

J'atteste de l'exactitude des informations fournies ☒

Fait à : ... Le : 27 09 2024

Nom : MICHAUD Prénom : Guillaume Qualité : chef de chantier

Envoyé en préfecture le 08/10/2024

Reçu en préfecture le 08/10/2024

Publié le 08-10-2024

ID : 039-223900010-20241008-ARR_2024_1214-AR

S²LOW

cerfa

N° 14023*01



Ministère chargé
des transports

Demande de permission ou d'autorisation de voirie de stationnement, ou d'autorisation d'entreprendre des travaux

Code de la voirie routière L113-2 ; L115-1 à L116-8 ; L123-8 ; L131-1 à L131-7 ; L141-10 et L141-11

Code général des collectivités territoriales L2213-6 ; L2215-4 et L2215-5

Gestionnaires des réseaux routiers

Le demandeur

Particulier ☐

service public ☐

maître d'oeuvre ou conducteur d'opération ☐

entreprise ☒

Nom : Prénom :

Dénomination : **SOMEC** Représenté par : **MICHAUD Guillaume**

Adresse Numéro : **979** Extension : Nom de la voie : **Chemin du Chatelard**

Code postal **01310** Localité : **ST REMY** Pays : **FRANCE**

Téléphone **0474242517** Indiquez l'indicatif pour le pays étranger : **+33**

Courriel : **guillaume.michaud1@somectp.fr**

Si le bénéficiaire est différent du demandeur

Nom : Prénom :

Adresse Numéro : Extension : Nom de la voie :

Code postal Localité : Pays :

Téléphone Indiquez l'indicatif pour le pays étranger :

Courriel :@.....

Localisation du site concerné par la demande

Voie concernée : Autoroute n° Route nationale n° Route départementale n° Voie communale n°

Hors agglomération ☐ En agglomération ☐

Point de Repère (PR) routier d'origine d'application : + ☐ Point de Repère (PR) routier de fin d'application : + ☐

Adresse Numéro : Extension : Nom de la voie : **Tout la ville**

Code postal **29370** Localité : **Les Bouchoux**

Document d'urbanisme antérieur (déclaration de travaux ou permis de construire) :

Référence cadastrale : Section(s) : Parcelle(s) : Lieu-dit :

Nature et date des travaux

Pose de compteur / branchement aux réseaux ☐ ⁽¹⁾

	Pose de clôtures	Pose de portail (portillon)	Plantations
À l'alignement	oui <input type="checkbox"/> non <input type="checkbox"/>	oui <input type="checkbox"/> non <input type="checkbox"/>	oui <input type="checkbox"/> non <input type="checkbox"/>
En retrait de l'alignement mètres mètres mètres

Dépôt ou Stationnement ☐ ⁽²⁾ Saillie ou Surplomb ☐ ⁽²⁾ Aménagement d'accès ☐ ⁽²⁾ Ouvrages divers ☐ ⁽¹⁾

Station service ☐ Renouvellement ☐ Création ☐

Autres ☐ **Pose d'un réseau E.V. forte**

Date prévue de début d'application **14 10 2024** Durée d'application (en jours calendaires) : **90**

Nota : Pour connaître la délimitation du domaine public routier au droit d'une propriété riveraine, il faut déposer, auprès du gestionnaire de la route concernée et selon les modalités qu'il aura fixées, en complément, une demande d'alignement individuel.

⁽¹⁾ Compléter le cadre ouvrages divers ⁽²⁾ compléter le cadre correspondant

Envoyé en préfecture le 08/10/2024

Reçu en préfecture le 08/10/2024

Publié le 08-10-2024



ID : 039-223900010-20241008-ARR_2024_1214-AR

Dépôt ou stationnement ⁽²⁾

Demande initiale ☒ Prolongation ☐ référence du permis de stationnement :

Nature du dépôt ou stationnement { Matériaux ☒ Benne ☐ Grue ☐ Etalage ☐
Echafaudage ☐ Mobilier urbain ☐ Terrasses de café ☐ Vente le long de la voie ou sur aire de service ☐
Autres (à préciser) ☐ : Engain de chantier / Fourgon...

Saillie ou surplomb ⁽²⁾

Largeur : de la voie mètres de la saillie mètres
des trottoirs mètres Hauteur sous saillie mètres

Aménagement d'accès ⁽²⁾

Avec franchissement de fossé ☐ : Diamètre du tuyau millimètre Longueur mètres
Distance par rapport à l'axe de la chaussée mètres Nature du tuyau :

Sans franchissement de fossé ☐ Largeur de l'aménagement mètres

Ouvrages divers ⁽¹⁾

Travaux sur ouvrages existants ☐ Installation nouvelle ☐

Réseaux aériens ou souterrains ou branchement :
Eau potable ☐ Eaux pluviales ☐ GDF ☐ Opérateurs réseaux ☐
Eaux usées ☐ EDF ☐ Autres (à préciser) ☐ :

Sous voirie
Tranchée longitudinale 500 mètres
Tranchée transversale 20 mètres
Fonçage mètres

Sous accotement ou trottoirs
 mètres
 mètres
 mètres

Aménagement de surface ou équipements :
Stationnement ☐ Arrêt bus ☐ Passage supérieur ou inférieur ☐ Équipements de la route ☐
Autres (à préciser) ☐ :

Pièces jointes à la demande

Afin de permettre et de faciliter la compréhension et l'instruction du dossier, la demande d'autorisation est accompagnée des pièces suivantes détaillées par nature de travaux.

1 - Pour toute demande

Plan de situation 1/10 000 ou 1/20 000^{ème} ☐ Plan de localisation précis 1/1 000 ou 1/2 000^{ème} ☐ ⁽³⁾ Photos ☐

2 - Pièces complémentaires par nature de demande**2a - Clôtures/portails/Plantations/Dépôt ou stationnement/surplomb**

Coupes longitudinales et transversales indiquant l'emprise occupée du domaine public 1/50^{ème} ☐

2b - Aménagement d'accès/ouvrages divers portant atteinte au patrimoine

Plan des ouvrages projetés 1/200 ou 1/500^{ème} ☐ Cahiers des coupes techniques de tranchées 1/50^{ème} ☐

Plan de détails de franchissement des points singuliers 1/50^{ème} ☐

2c - Station service : Plan d'implantation des pistes avec signalisation de police

1/200 ou 1/500^{ème} ☐

J'atteste de l'exactitude des informations fournies ☒

Fait à : ... Le : 27 09 2024

Nom : MICHAUD Prénom : Guillaume Qualité : chef de chantier

(3) Extrait cadastral ou équivalent